## LEGENDA ACESSIBILIDADE

- Piso Tátil Direcional
- Piso Tátil de Alerta
- Vestiário PcD: 02 unidades - 1ºpvto
- Sanitário PcD: 03 unidades- 1un.Térreo+2un.- 2ºPvto
- Sanitário Família (Porta de Correr) : 01 unidade Térreo
- Locais Reservados (P.C.R): 02 unidades Auditório
- Acionador : 06 unidades
- Revestimento Resistente a Impactos: 06 unidades
- Mapa Tátil

## LEGENDA

- Acionador : 9 unidades
- Sirene: 9 unidades
- Central de alarme áudio visual: 1 unidade
- Eletroduto Ø3/4" PVC - cabo blindado

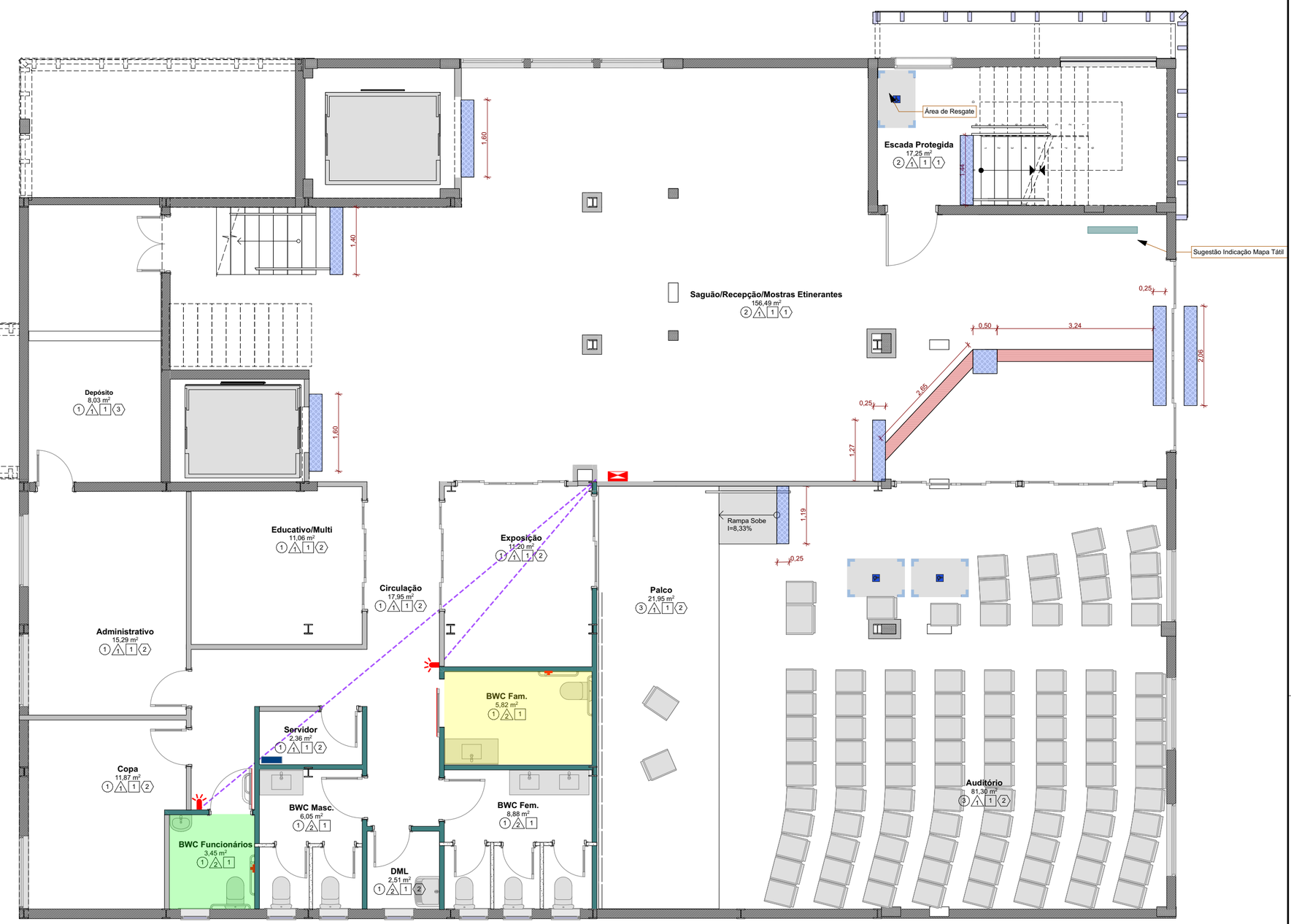


## Planta Baixa Térreo

Escala: 1:75

## Detalhe Balcão de Atendimento Item 9.2.1 da NBR 9050/2020

ESCALA 1:25

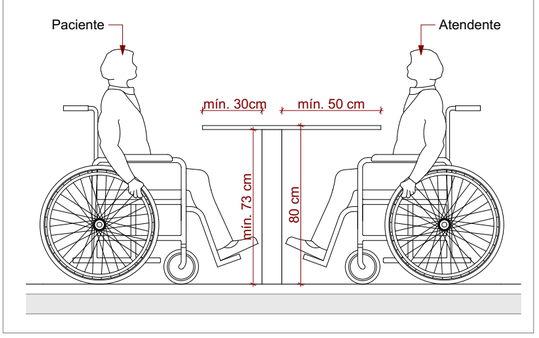


## Detalhe Composição da Sinalização Tátil com Mudanças de Direção

Sem Escala

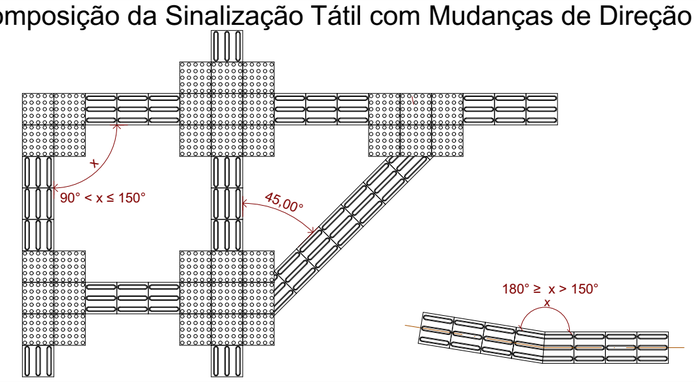


## Detalhe Pisos Táteis

Sem Escala

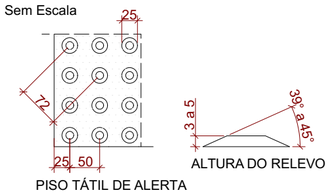


PISO TÁTIL DE ALERTA

| DIMENSÕES DO PISO TÁTIL DE ALERTA | RECOMENDADO | MÍNIMO | MÁXIMO |
|---|---|---|---|
| DIÂMETRO DA BASE DO RELEVO | 25 | 24 | 28 |
| DISTÂNCIA HORIZONTAL ENTRE CENTROS DE RELEVO | 50 | 42 | 53 |
| DISTÂNCIA DIAGONAL ENTRE CENTROS DE RELEVO | 72 | 60 | 75 |
| ALTURA DO RELEVO | 4 | 3 | 5 |

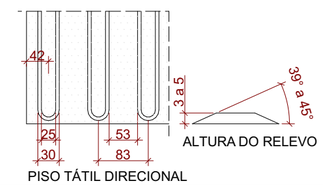


PISO TÁTIL DIRECIONAL

| DIMENSÕES DO PISO TÁTIL DIRECIONAL | RECOMENDADO | MÍNIMO | MÁXIMO |
|---|---|---|---|
| LARGURA DA BASE DO RELEVO | 30 | 30 | 40 |
| LARGURA DO TOPO | 25 | 20 | 30 |
| DISTÂNCIA HORIZONTAL ENTRE CENTROS DE RELEVO | 83 | 70 | 85 |
| DISTÂNCIA HORIZONTAL ENTRE BASES DE RELEVO | 53 | 45 | 55 |
| ALTURA DO RELEVO | 4 | 3 | 5 |

- A DISTÂNCIA DO EIXO DA PRIMEIRA LINHA DE RELEVO ATÉ A BORDA DO PISO É IGUAL A METADE DA DISTÂNCIA HORIZONTAL ENTRE CENTROS.
- RECOMENDA-SE A UTILIZAÇÃO DE RELEVOS DE FORMA TRONCO-CÔNICA, QUE APRESENTAM MELHOR CONFORTO AO SE CAMINHAR SOBRE A SINALIZAÇÃO TÁTIL.

NOTAS:

- DETALHE DE ACORDO COM A ASSOCIAÇÃO BRASILEIRA DE NORMAS TÉCNICAS, NBR 16537:2016 ACESSIBILIDADE - SINALIZAÇÃO TÁTIL NO PISO;
- **OS PISOS TÁTEIS DE ALERTA E DIRECIONAL DEVERÃO SER DA MESMA COR E DEVERÃO CONTRASTAR COM O PISO ADJACENTE OBEDECENDO O LRV PRESENTE NA NORMA;**
- DIMENSÕES EM MILÍMETROS.

## Detalhe Espaço Reservado P.C.R. Item 5.5.2.2 da NBR 9050/2020

ESCALA 1:25

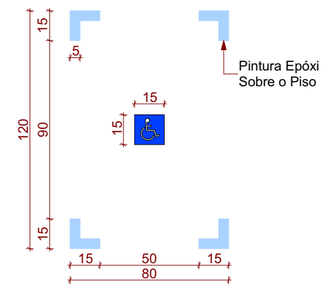


| | | | |
|---|---|---|---|
| | | | |
| | | | |
| 01 | Emissão Inicial | 07/2026 | JERUSA |
| AÇÃO | DESCRIÇÃO | DATA | RESPONSÁVEL |

ASSINATURAS DIGITAIS

gov.br
Documento assinado digitalmente
RAFAEL CALISTRO BORBA
Data: 05/08/2026 15:37:44-0300
Verifique em https://validar.iti.gov.br

ASSOCIAÇÃO DOS MUNICÍPIOS DA REGIÃO DA FOZ DO RIO ITAJAÍ - AMFRI

PREFEITURA MUNICIPAL DE ITAJAÍ

Estado de Santa Catarina

# AMPLIAÇÃO ANEXO MUSEU

CONSTRUÇÃO CIVIL

Código: 1061-2026

Data: Julho/2026

Desenho: JERUSA

Projeto: ACS

Folha: 01/04

Projeto: PROJETO DE ACESSIBILIDADE

Endereço: Rua Hercílio Luz,681 - Bairro Centro

Conteúdo da Folha: Planta Baixa Térreo

Prefeitura Municipal

Robison Coelho
PREFEITO MUNICIPAL

Responsável Técnico

Rafael Calistro Borba
ENGENHEIRO CIVIL - CREA/SC-093.243-9


Rua Luiz Lopes Gonzaga, 1655 - São Vicente 88309-421 - Itajaí-SC
www.amfri.org.br
(47) 3404-8000